

KOORDINATER I G.I.-SYSTEM 1934.
SIGNATURER IFØLGE DANSK STANDARD 198.
NULPLAN DNN.

PLANEN ER FREMSTILLET AF DATAKORT I/S
VED LANDINSPEKTØR HENNING ØSTERGAARD
UD FRA OPMALINGSKATALOGER
AF 14 JAN 94, 14 JAN 94, 14 JAN 94

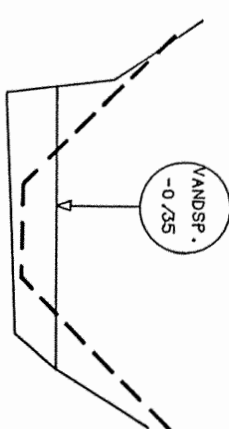
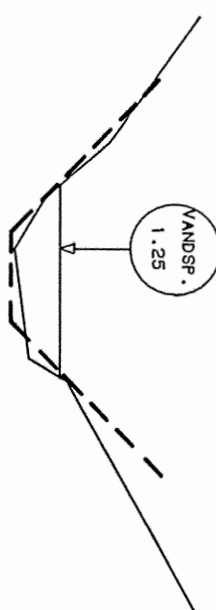
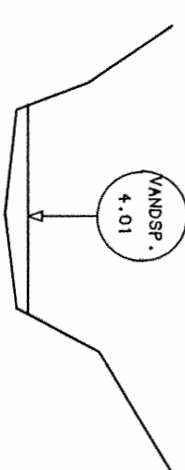
LÆNGDE 1:50
HØJDE 1:50

KOTE-REFERENCENIVEAU

ST. 16.3

ST. 253.7

ST. 493.6



KOTE	STATION (METER)	HØJDE	TERRÅN	VANDSPEJL	TERRÅN	KOTE	STATION (METER)	HØJDE	TERRÅN	VANDSPEJL	TERRÅN	KOTE	STATION (METER)	HØJDE	TERRÅN	VANDSPEJL	TERRÅN	
4.97	0.0					-1												
4.42	0.4					-1												
4.01	0.5					-1												
3.94	0.6					-1												
3.86	1.3					-1												
4.01	1.3					-1												
3.94	1.9					-1												
4.01	1.9					-1												
4.48	2.2					-1												
4.99	3.0					-1												
2.17	0.0					-4												
1.58	0.9					-4												
1.25	1.1					-4												
1.15	1.2					-4												
1.25	1.6					-4												
0.95	1.6					-4												
1.04	2.3					-4												
1.25	2.4					-4												
1.29	2.4					-4												
2.16	4.0					-4												
0.61	0.0					-5												
0.03	0.4					-5												
-0.35	0.4					-5												
-0.69	0.5					-5												
-0.35	1.2					-5												
-0.65	1.2					-5												
-0.62	2.1					-5												
-0.36	2.3					-5												
-0.35	2.3					-5												
0.26	2.7					-5												

SIGNATURER:

VANDSP. nr VANDSPEJLS KOTE

S1 : SKALAPÆL

UDS. REVISION

UDTEGNET 14 Jan 1994

KS. ~~KS~~

HENNING ØSTERGAARD
LANDINSPEKTØR
KALUNDBORGEVEJ 14B, 4300 HOLBÆK
TLF. 5345 1909

SKELBÆKRENDEN
BJERGSTED KOMMUNE,

TVÆRPROFIL CPR NR: 6973.07 6973.07 6973.07

MAL 1:50 / 1:50

J.NR.

TEGN NR

FORMAT I MM: 275x297

6973